

# 1000 BOCHTEN – 2005

vanaf Brussel:

- E40 Luik
- E42 Verviers
- daarna afrit 15 Sankt-Vith Süd
- rechtsaf richting Luxemburg
- in Oudler linksaf naar Burg-Reuland
- dan richting Ouren, Oberhausen
- na 4 km, 1000 bochten achter eerste huis (Hotel Weiss) links.
- Let daar op de banner 1000 bochten.

# 1000Bochten (4<sup>e</sup> editie 2005) – rit van 378km



Laat u niet afschrikken door de afstand, de rit is een 30km langer dan anders, maar het roadbook loodst u langs heel wat vlotte, maar bochtige banen. Wij geven u de mogelijkheid om het roadbook in te korten (tot 265km), u misloopt hiermee wel de Franse Ardennen. Na een vrij snelle verbindingsrit, zelfs met een stukje express weg, bevindt u zich in de diepe valleien van de Semois. Net over de grens met Frankrijk maken we aangenaam gebruik van het baby zachte wegdek. De Franse Ardennen maakt met haar heerlijke glooiende wegen snelle kilometers. Voor het benzineparadijs Martelange doorboren we eerst de groene long van België, het bois d'Anlier is één van onze grootste loofbossen. Het ging al verbazend goed vooruit, tijd om de kronkel wegeltjes van Luxemburg op te zoeken tussen Wiltz en Clervaux.

Al dit lekkers wordt u voorgeschoteld aan de hand van het "bolletje - pijl" systeem. Je rijdt vanaf het bolletje in de richting van de pijl. Indien er geen vermelding is dan volg je gewoon de weg waarop je begeeft. De aangegeven afstand kan lichtjes afwijken vanwege tellerafwijkingen, dit wordt gedeeltelijk in de kiem gesmoord door de tellerstand op nul te zetten, aangegeven in het roadbook.

In bijlage vindt u tevens een kaartje met de te volgen weg. Wanneer je verkeerd gereden bent of er een onverwachte wegomlegging is dan kan je steeds het kaartje raadplegen om de draad weer op te pikken. Onderaan het roadbook vindt u tevens een noodnummer in geval van pech.

Gelieve steeds met voldoende benzine te vertrekken (zie kader). Motoren met een grotere benzinetank kunnen het uithouden tot de Luxemburgse benzinstations in de terugweg, vermeld in het roadbook, u rijdt 125km over Franse bodem (geen benzinstations vermeld al zijn er wel):

Weiswampach (Lux)	Na 7.5km	Zie roadbook
Esso station (Lux)	Na 30.5km	Zie roadbook
Thv. Bouillon (B)	Na 132km	Zie roadbook
Martelange (Lux)	Na 314km	Zie roadbook
Wiltz (Lux)	Na 341km	Zie roadbook

Respecteer steeds de wegcode en denk om uw veiligheid en de andere weggebruikers. Veel bochtplezier.

De organisatie.

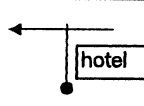
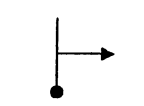
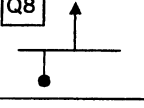

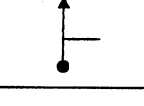
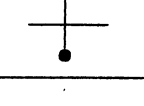
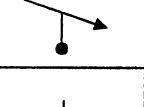
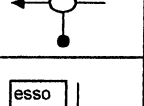
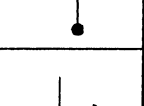

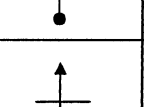
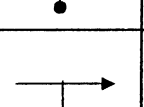
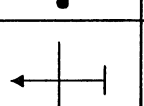
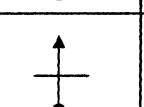
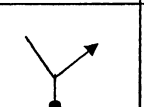
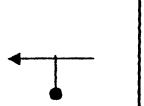
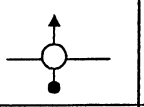
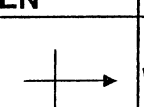
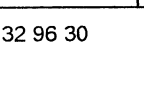
**Vertrek:** Kampterrein achter Hotel Weiss te Oberhausen; vanaf 08h30 tot 11h00.  
**Aankomst:** zelfde adres en dit uiterlijk om 19h00.





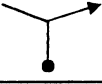










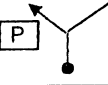
Garage Burger – Andy Matthé  
2100 Antwerpen, Drakenhoflaan 10  
Tel.: 03/321.30.01 – [www.garage-burger.be](http://www.garage-burger.be)

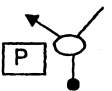
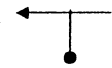



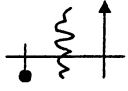

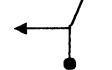


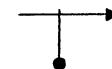

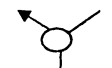
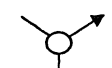
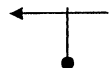
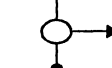




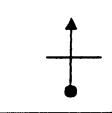
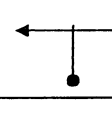
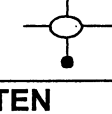
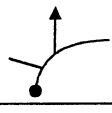
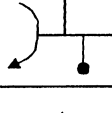
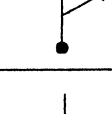
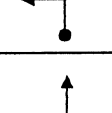
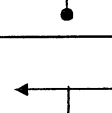
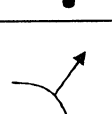
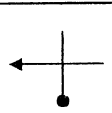
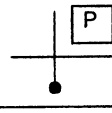
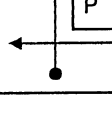
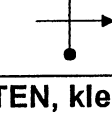
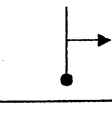
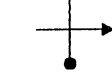
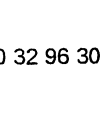
Leugenberg 1091  
Ekeren



0	0		Ourtal volgen richting Ouren		1
2,6	2,6		Welswampach, Luxemburg		2
4,9	7,5		Blinsfeld, daarna altijd Clervaux volgen	 CR335	3
2,6	10,1		Clervaux steeds volgen	CR335	4
2,4	12,5		Clervaux (7km)	CR335	5
6	18,5		Bastogne (26km)	N18	6
6,6	25,1		Bastogne (19km)	N12	7
5,3	30,4		Bastogne (14km), laatste Luxemburgs benzinstation		8
2,9	33,3		Bourcy (4km), net voorbij een bocht		9
1,4	34,7		Geen aanduiding, naar Bourcy		10
2,9	37,6		Geen aanduiding		11
0,1	37,7		Noville (4km)	N877	12
3,9	41,6		aan de lichten rechtdoor, Vaux (2km)		13
1,7	43,3		Vellereux		14
2,6	45,9		Libramont (35km)	N826	15
5,2	51,1		Libramont (28km)	N826	16
<b>TERUG OP NUL ZETTEN</b>					
4,8	4,8		Wyompont		17

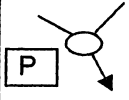
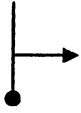

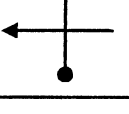
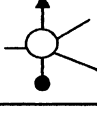
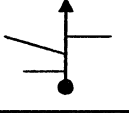
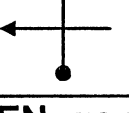
1,2	6		Wyompont (4km), geniet even verder van een prachtig uitzicht		18
4,4	10,4		Tenneville		19
2,7	13,1		Lavacherie (5km)		20
0,9	14		Lavacherie (5km)		21
4,6	18,6		St. Hubert volgen		22
7,5	26,1		St. Hubert volgen	N848	23
4,3	30,4		Libramont (14km), op de N89 blijven richting Bouillon, E411	N89	24
15,7	46,1		Bouillon aanhouden	N89	25
5	51,1		Herbeumont	N845	26
<b>TERUG OP NUL ZETTEN</b>					
2,1	2,1		Herbeumont		27
0,9	3		Herbeumont, voor spoorwegbrug naar links		28
0,4	3,4		Herbeumont, overweg nemen	N884	29
0,9	4,3		Herbeumont	N884	30
8,8	13,1		Dohan (9km) steeds volgen	N865	31
9,1	22,2		Dohan binnenrijden	N865	32
0,3	22,5		Pauze in Dohan, keuze uit 2 controle cafés; Chez Laurette en Auberge de la Vallée		33
<b>TERUG OP NUL ZETTEN, indien kleine toer ga naar 34bis</b>					

0	0		Bouillon (11km)	N865	34
4,5	4,5		Bouillon	N865	35
2,5	7		Bouillon, één van de laatste Belgische benzinstations voor Frankrijk !!!	 N89	36
1,3	8,3		Bouillon	N828	37
3,1	11,4		Toutes Directions		38
0,7	12,1		Poupehan volgen, door tunnel	N810	39
7	19,1		Sugny	D777	40
5,2	24,3		Sedan	D6	41
9,4	33,7		Vrigne-aux-Bois, blind aangegeven, niet naar Sedan rijden !!!		42
0,8	34,5		Charleville	D5	43
2	36,5		Donchery (5km)	D24	44
4,5	41		Centre volgen	D24	45
0,7	41,7		Sedan	D24	46
0,6	42,3		Sedan (5km)	D764	47
2	44,3		Chalons steeds volgen	D977	48
13	57,3		Raucourt-et-Flaba (7km)	D27	49
<b>TERUG OP NUL ZETTEN</b>					
7,1	7,1		Buzanzy (22km) steeds volgen	D6	50

5,9	13		Buzanzy steeds volgen	D6	51
14,7	27,7		Buzanzy, Stenay - Luxemburg steeds volgen	D947	52
23,4	51,1		In Stenay centrum doorkruisen (aan T- kruispunt naar rechts) tot rond punt Montmédy (14km) - Luxemburg	D947	53
<b>TERUG OP NUL ZETTEN</b>					
13,3	13,3		Touristisch bord naar de Citadelle van Montmédy volgen, bergop		54
0,9	14,2		Geen aanduiding, richting Sedan	N43	55
3,6	17,8		Avioth (3km), naar de Belgische grens	D110	56
4,7	22,5		In't dorp linke bocht naar rechts dan Belgique steeds volgen, Florenville	D110	57
4,4	26,9		Tintigny	N895	58
2,6	29,5		Tintigny	N891	59
2,1	31,6		Tintigny	N895	60
5,1	36,7		Tintigny (3km)	N879	61
2,8	39,5		Controle Café "La Récré" in Tintigny, 77 Grand-Rue, NIET op nul zetten !!!	N83	62
0	39,5		Florenville (16km)	N83	63
1,2	40,7		Neufchâteau	N801	64
<b>TERUG OP NUL ZETTEN, kleine toer sluit hier aan</b>					
10,8	10,8		Léglise (5km)	N894	65
5	15,8		Habay, Arlon	N40	66

2,3	18,1		Martelange (15km) steeds volgen, bord weggemoffeld in't groen		67
15,2	33,3		aan de lichten naar links en direct naar rechts, maar eerst tanken ???	 N4	68
<b>TERUG OP NUL ZETTEN</b>					
0	0		Diekirch (36km), Ettelbrück (31km), vooraleer kan er getankt worden op de N4 in Martelange (Luxemburg)	N23	69
4	4		Boulaide, daarna Wiltz volgen	CR310	70
8,6	12,6		Wiltz (15km)	CR309	71
2,5	15,1		Wiltz (12km)	CR315	72
8,1	23,2		Wiltz, daarna Clervaux volgen	N26	73
4,5	27,7		Clervaux (25km)	 N12	74
2,5	30,2		Wilwerwiltz (7km) blijven volgen !!!	CR325 CR324	75
7,6	37,8		Clervaux (10km)	CR324	76
0,1	37,9		Clervaux	CR326 CR325	77
10,9	48,8		Clervaux, St. Vith volgen	N18	78
1,8	50,6		St. Vith (33km), even verder aan T-kruispunt steeds St. Vith volgen	CR339	79
8,1	58,7		St. Vith (25km)	N7	80
2,4	61,1		Ouren, daarna Burg Reuland volgen	CR338	81
6,8	67,9		Burg Reuland		82
2,6	70,5		aankomst duizend bochten		83

# Inkorting

0	0		Les 4 Chemins (5km)	N816	34bis
0,2	0,2		Les 4 Chemins (5km)	N816	35bis
3,8	4		Les 4 Chemins	N816	36bis
1,2	5,2		Florenville (16km)	N83	37bis
15,3	20,5		Arlon	N83	38bis
0,6	21,1		Tintigny, Arlon steeds volgen	N83	39bis
14,5	35,6		Neufchâteau	N801	40bis
<b>TERUG OP NUL ZETTEN, ga naar nr.65 grote toer</b>					



Heirstraat 28, 9880 Aalter (Lotenhulle) Tel. 051-689191, [Info@wim-motors.com](mailto:Info@wim-motors.com)



MAANTJESSTEENWEG 168  
B-2170 MERKSEM  
03/644.55.26

## DE HERBERG

Molenstraat 46  
2940 Hoevenen