










Canal du Centre (158 km) © Robert Van Wouwe - BMW motorclub Vlaanderen

Nr	Tot.Km	Km	Situatie	Omschrijving	Info
1	0	0		Total Tankstation E19	Parking AC resto
2	18,6	18,6		NIVELLES NORD	Afrit 18
3	19	0,4		ITTRE – Bois Seigneur	Isaac N252 volgen
4	21	2		ITTRE – HAL 12	
5	23,3	2,2		REBECQ - ITTRE	Door ITTRE VIRGINAL-SAMME
6	27,4	4,1		NIVELLES	
7	28,7	1,3		Rue du Croiseau	Zone d'activité
8	29,3	0,6		FAUQUEZ 2-Zone d'act.	Rue des Robots
9	31,3	2		RONQUIERES 3	Volg Kanaal

Canal du Centre (158 km) © Robert Van Wouwe - BMW motorclub Vlaanderen

Nr	Tot.Km	Km	Situatie	Omschrijving	Info
10	33,4	2,1		Geen aanduiding	Hellend vlak
11	33,6	0,1		ECAUSSINES 5	Ch. Fort - Ronquieres
12	33,6	0		Hellend vlak van	Ronquieres
13	36,7	3,1		ECAUSSINES CENTRE	Rue du bois d'H.
14	37,9	1,2		Rue du Poirier	Smalle weg
15	38,9	1		VAL DE LA SONETTE	
16	39,9	1		VAL DE LA SONETTE	Ronquieres-Feluy
17	40	0,1		RONQUIERES - FELUY	
18	41,2	1,2		FELUY - SENEFFE	Rue du Triboureau
19	45,8	4,6		RONQUIERES 5 N534	BRAINE le COMPTE













Canal du Centre (158 km) © Robert Van Wouwe - BMW motorclub Vlaanderen

Nr	Tot.Km	Km	Situatie	Omschrijving	Info
20	50,3	4,5		LA TOUR GLACEE	MIDDAGSTOP
	0,0	0		<u>TELLER OP NUL!</u>	
21	0	0		ITTRE-BRAINE Le Cpte	N533
22	0,4	0,4		BRAINE LE COMPTE	Door dorp rijden
23	8,4	8		MONS – SOIGNIES 6	Via N6
24	13,7	5,2		AUTRES DIRECTIONS	E19 E42 N6
25	16,6	2,9		ECAUSSINES	Kerk: LE ROEULX
26	25,6	0		LA LOUVIERE 6 – N55	
27	27,5	1,9		BINCHE N55	
28	29,7	2,2		MAURAGE - STREPY	Canal du Centre













Canal du Centre (158 km) © Robert Van Wouwe - BMW motorclub Vlaanderen

Nr	Tot.Km	Km	Situatie	Omschrijving	Info
29	30,1	0,4		HOUDAING-GOUGNIES	Canal du Centre
30	30,4	0,2			
31	30,6	0,2		SOIGNIES 13 – over brug HALAGE	Weg naast kanaal
32	30,7			Scheepslift 300T	
33	30,7	0,1		BRAQUEGNIES	
34	31,9	1,2		Rue Floréal Coppé	
35	33,1	1,2		1350T lift	Weg omhoog
36	33,8	0,7		STOP-bezoek-videofilm	Uitkijkpunt
37	0,0	0		Vertrek Parking E19 E42	E19 blijven volgen
38	3,2	3,2		LA LOUVIERE 6 (3x)	N535






Canal du Centre (158 km) © Robert Van Wouwe - BMW motorclub Vlaanderen

Nr	Tot.Km	Km	Situatie	Omschrijving	Info
39	4,6	1,4		E42-FAMILLEHEUREUX	Gare Autoroutiere
40	7,1	2,5		LIEGE - CHARLEROI	E42
41	27,3	20,2		UITRIT 16 GOSSELIES	N5
42	27,7	0,4		BRUXELLES 44	Gosselies ind. zone
43	28	0,3		BRUXELLES N5	Genappe
44	35,5	7,5		SART-DAME-AVELINES	Kasseien, straatje
45	39	3,5		Rue Gustave Linet	
46	40	1		VILLERS-LA-VILLE 3x	3x volgen
47	43,5	3,6		ABBAYE DE VILLERS	
48	45	1,5		ABDIJ VAN VILLERS	*Auberge du Moulin

Canal du Centre (158 km) © Robert Van Wouwe - BMW motorclub Vlaanderen

Nr	Tot.Km	Km	Situatie	Omschrijving	Info
	0,0	0		TELLER OP NUL!	
49	0,0	0		Bezoek abdij ruines	½ to 1 uur
50	0,2	0,2		GENAPPE	
51	4,1	3,9		COURT ST ETIENNE 7	RUE Pont Labignat
52	8,4	4,2		TOUTES DIRECTIONS	RN25
53	9,1	0,7		COURT ST ETIENNE	VOLGEN N25
54	13,3	4,2		WAVRE 10	Door dorp rijden
55	14,1	0,8		WAVRE 10 – OTTIGNIES 2	The Racebar
56	14,5	0,4		LA HULPE - RIXENSART	
57	18	3,4		CEROUX 1	Volg dan LASNE

Canal du Centre (158 km) © Robert Van Wouwe - BMW motorclub Vlaanderen

Nr	Tot.Km	Km	Situatie	Omschrijving	Info
58	19,4	1,4		LASNE 4 – OHAIN 8	
59	23,5	4,1		GENAPPE 9 N271	
60	32,8	9,3		BRUSSEL 28 – N5	WATERLOO 12
61	41	8,2		BRAINE L'ALLEUD 4	
62	41,5	0,5		<u>Leeuw van Waterloo</u>	<u>EINDE</u>

OP 1km aansluiting RO – E19 richting Brussel of Leuven.
Bedankt voor je komst en kom behouden thuis.