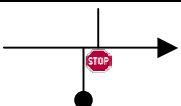

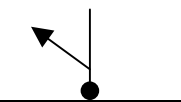
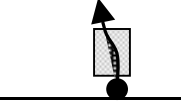
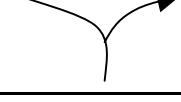
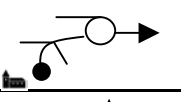
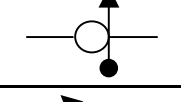
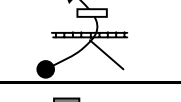


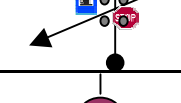


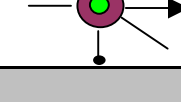
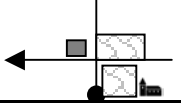
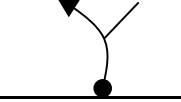
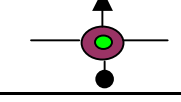
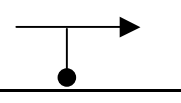
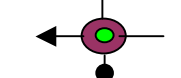


Openingsrit Don Bosco Halle

Zondag 19 maart 2006

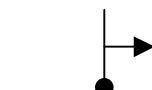
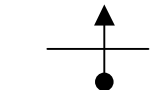
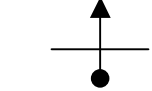
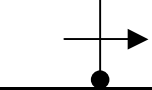
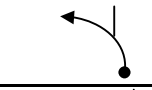
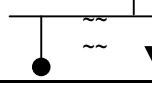
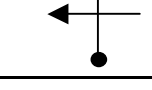

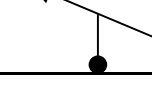
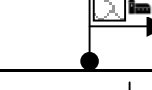

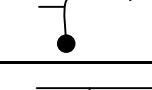
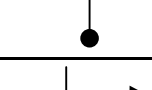
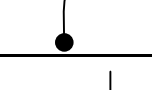
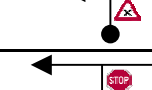

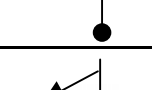

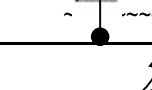

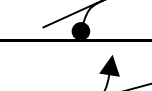
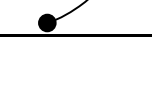
Bij problemen GSM 0495 33 89 81 - Marc Declercq

	Km	Tot	SITUATIE	RICHTING/ STRAAT	OPMERKING
1	0,0	0,0		Lenniksestwg	zet teller op nul aan uitgang school
2	2,7	2,7		Pepingen	tankstation rechts
3	2,6	5,3		Hondzocht 8	tankstation aan kruispunt
4	1,3	6,6			
5	1,0	7,6		Bogaarden	
6	1,4	9,0		Heikruis	
7	1,5	10,5		Heikruis Heikruisestwg	
8	2,0	12,5		Herrebeekhof slagerij	kassei
9	1,4	13,9		Herne	café terlindenhof
10	0,9	14,8		Herne 5	baan volgen
11	3,9	18,7		Kartuizerklooster	Herne binnenrijden
12	1,1	19,8		Edingen 4	
13	0,1	19,9		St.-Pieters-Kapelle 5	apotheek
14	0,3	20,2		St.-Pieters-Kapelle	
15	1,2	21,4			geen aanduiding

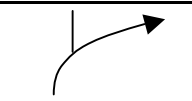
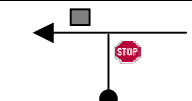


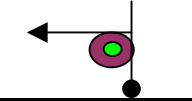
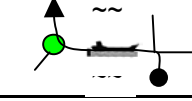

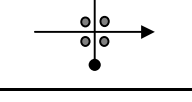
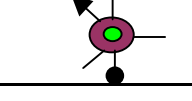
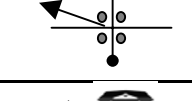
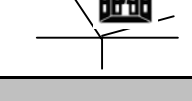
16	1,0	22,4		Geraardsbergsestwg	
17	3,6	26,0		N249 - Bever 2 (volgen)	
18	2,5	28,5		Aat 19 (volgen)	plein oversteken
19	1,3	29,8		Lessen 9 (volgen)	!!! Opgelet gevaarlijke bochten
20	4,2	34,0		Lessines (volgen)	
21	3,8	37,8		Lessines	
22	0,5	38,3		baan volgen	
23	0,4	38,7		■ restaurant "Les Remparts"	
24	0,0	38,7			plein oversteken
25	0,5	39,2		E429 Bruxelles	 
26	0,5	39,7		Tournai 35	
Teller op nul zetten op rond punt					
27	0,0	0,0		Teller op nul aan rond punt	Frasnes-Lez-Anvaing volgen
28	17,3	17,3		Ath 12 (volgen)	■ bank CBC
29	4,6	21,9		Ath (volgen)	
30	7,4	29,3		D141.12	
31	0,8	30,1		centre volgen	
32	0,2	30,3		centre ville	

33	0,2	30,5		Grande place	
Teller op nul zetten op grote markt Ath					
34	0,0	0,0		La Trattoria rue aux Gâdes	
35	0,4	0,4		Autres directions (volgen)	Tunnel inrijden !
36	0,3	0,7		Toutes directions	
37	0,1	0,8		Mons 25 (N56)	
38	1,8	2,6		Huissignies	
39	6,4	9,0		Beloeil (volgen)	
40	2,5	11,5		Leuze 11 (plaat ligt op de grond-zeer slecht leesbaar !!)	
41	0,2	11,7			kasteel van Beloeil
42	0,2	11,9		R.H.M.S Beloeil	
43	0,2	12,1		St.-Ghislain 16 N526 (volgen)	
44	7,0	19,1		Mons 16	
45	1,6	20,7		St.-Ghislain	
46	2,0	22,7		Mons	
47	0,2	22,9		Bruxelles - Liège	
48	1,7	24,6		Baudour doorrijden	
49	8,5	33,1		Soignies 14 (N6)	

50	1,3	34,4		Havré 7 (volgen)	
51	0,5	34,9		Havré 6	
52	5,2	40,1		Thieu	
53	2,3	42,4			voorbij winkel "van Hoenaker"
54	0,5	42,9		Strépy - Bracquenies	
55	0,3	43,2		Thieu	
56	1,5	44,7		Le Roeulx	Ascenseur Strépy-Thieu (volgen) Asc 1-2-3
57	1,0	45,7		Ascenseur	
Teller op nul zetten aan rondpunt					
58	0,0	0,0		Le Roeulx (volgen)	indien motorverbod => omleiding volgen tot rotonde nr.59
59	1,9	1,9		Le Roeulx 2	
60	1,2	3,1		Soignies (volgen)	in centrum Soignies blijven volgen
61	0,8	3,9		Toutes directions	
62	0,1	4,0		Ecaussines 8	
63	0,9	4,9		Mignault	
64	3,2	8,1		Marche-Lez- Ecaussines	
65	1,3	9,4		Marche-Lez- Ecaussines	
66	1,7	11,1		Soignies Ecaussines	

67	1,8	12,9		Nivelles Ronquières(volgen)	
68	1,1	14,0		Rue de l'Espinette	
69	1,0	15,0		Ronquières	
70	1,3	16,3		Ronquières (slecht zichtbaar)	Rue du poirier
71	1,2	17,5		Ronquières	naast "Hellend vlak" (zeer slechte weg)
72	3,1	20,6		Seneffe Feluy	
73	5,7	26,3		Feluy 2 (volgen)	 NIET !!! Feluy 5
74	1,9	28,2		Nivelles	
75	0,1	28,3		Nivelles (volgen)	
76	0,7	29,0		Arquennes	■ bushalte +elektriciteitscabine !!
77	0,8	29,8		Rue des quatre Jalouses	
78	0,2	30,0		Rue des Carrières	
79	0,1	30,1		Rue des Carrières	
80	0,2	30,3		Rue de l'Equipée	
81	0,5	30,8		Nivelles (N27)	
82	0,5	31,3		Arquennes	
83	0,6	31,9		Place Mathy	
84	0,2	32,1		Rue Omer Lion	

85	0,8	32,9		avenue du vignoble	
86	1,1	34,0		chemin de la Rocq	
87	0,5	34,5		La Gratière	
88	2,2	36,7			vaart volgen stroom afwaarts
89	0,7	37,4		Ecluse n° 24	
90	0,2	37,6			bocht breed nemen !!
91	0,3	37,9			x wit huis
92	0,4	38,3			
93	1,3	39,6		Hameau Les Bois (slecht zichtbaar)	klein bos kruising met Chaussée de Bornival
94	0,6	40,2		Chaussée de Monstreux	
95	1,0	41,2		Rue du Gendarme	
96	1,1	42,3			
97	0,2	42,5		Braine-Le-Comte 13	
98	2,8	44,0		Ittre 5	Gevaarlijke bocht !!!
Teller op nul aan					
99	0,0	0,0		Teller op nul in de bocht	
100	2,9	2,9		Ittre	
101	1,3	4,2		Clabecq (volgen)	

102	2,9	7,1		Oisquercq	
103	2,1	9,2		■ = Brico	 geen aanduiding
104	1,0	10,2		Clabecq-centre	
105	0,3	10,5		Lembecq	
106	2,5	13,0			geen aanduiding
107	0,5	13,5		■ = Chiro	geen aanduiding
108	0,4	13,9		Halle 3 (N6)	
109	1,7	15,6		Brussel	
110	0,9	16,5		Lennik	
111	0,6	17,1		Don Bosco	Aankomst !!
				TOTAAL aantal km =	177
			Zin in lekkere soep of een drankje ... WELKOM !!		

Antwoorden op fotoprijsvraag kunnen ingeleverd worden tot 16.45 u.

